

**Valstybės įmonės Registrų centro Marijampolės filialas**

**NEKILNOJAMOJO DAIKTO  
KADASTRINIŲ MATAVIMŲ BYLA**

**Tomas: 1**

**Nekilnojamojo turto objektas: Inžinerinis statinys**

**Bylos Nr.: 18/54352**

**Registro Nr.: 44/1962621 (Statiniai)**

**Adresas: Marijampolės sav. Katiliškių k.**

**Lapų skaičius: 60**



**SUDERINTA**

**Valstybės įmonės Registrų centro Marijampolės filialas**

***Elektroniniu parašu pasirašė: Džineta Grigaliauskienė***

***Pareigos: Vyresnioji kadastro specialistė***

***Laiko žyma: 2015-04-27 15:23:56***

Bylos Nr. 18/54352  
Tomo Nr. 1  
Registro 44/1962621

### BYLOS TOMO VIDAUS APYRAŠAS

Eil. Nr.	Dokumento pavadinimas	Dokumento		Lapų skaič.	Bylos lapų numeriai	Pastabos
		Nr.	Data			
1	Vietovės schema		2015-04-17	1	1	
2	Statinio planas "STATINIŲ IŠDĖSTYMO PLANAS"		2015-04-17	1	2	
3	Koordinacijų žiniaraštis KZ		2015-04-17	7	3-9	
4	Inžinerinių statinių kadastro duomenys 1C FORMA		2015-04-17	26	10-35	
5	Inžinerinių statinių įkainojimas (perkainojimas) 2C FORMA		2015-04-17	12	36-47	

Vidaus apyrašo lapų 47

Matininkas Alvydas Alaburda

# IŠDĖSTYMO PLANAS M 1:500


Gatvė	
Kaimas (miestelis)	Katiliškių
Miestas	
Savivaldybė	Marijampolės
Objekto pavadinimas	Vandentiekio tinklai IV
Unikalus Nr.	4400-3789-0392

## KOORDINAČIŲ ŽINIARAŠTIS

Koordinatų sistema: LKS-94								
Taško Nr.	X	Y	Taško Nr.	X	Y	Taško Nr.	X	Y
gr.1	6050180.15	455395.18						
v.b.1	6050188.35	455397.65						
v.b.2	6050192.40	455397.46						
VŠ-1	6050217.06	455384.24						
VŠ-2	6050275.96	455367.27						
VŠ-3	6050271.62	455415.78						
V1	6050271.60	455417.67						
VŠ-4	6050360.21	455377.72						
VŠ-5	6050373.27	455378.12						
VŠ-6	6050376.64	455340.79						
V2	6050368.18	455319.50						
V3	6050393.44	455344.32						
V4	6050390.46	455379.79						
V5	6050391.56	455379.90						
V6	6050386.99	455424.48						
V8	6050190.31	455468.97						
VŠ-8	6050147.09	455478.80						
6	6050113.04	455444.37						
7	6050106.94	455439.63						
8	6050091.10	455432.00						
9	6050070.80	455424.63						
10	6050058.92	455414.46						
11	6050045.81	455385.64						
VŠ-9	6050042.34	455359.38						
VŠ-10	6050084.95	455359.89						
12	6050043.85	455289.92						
13	6050056.00	455204.53						
14	6050041.39	455156.81						
V9	6050040.83	455147.97						

Žiniaraštį sudarė:

Matininkas  
(parcisgo)

  
(parašas)

A. Alaburda  
(vardas, pavardė)

2015-04-17  
(data)

# IŠDĖSTYMO PLANAS M 1:500

Gatvė	
Kaimas (miestelis)	Katiliškių
Miestas	
Savivaldybė	Marijampolės
Objekto pavadinimas	Vandentiekio tinklai 2V
Unikalus Nr.	4400-3789-0460

## KOORDINAČIŲ ŽINIARAŠTIS

Koordinatų sistema: LKS-94								
Taško Nr.	X	Y	Taško Nr.	X	Y	Taško Nr.	X	Y
gr.4683	6050357.63	455536.80						
VŠ-11	6050357.60	455521.97						
22	6050331.44	455520.10						
23	6050326.24	455521.56						
24	6050322.48	455525.11						
25	6050320.59	455530.60						
26	6050314.52	455592.27						
27	6050310.87	455596.65						
28	6050299.71	455601.39						
VŠ-12	6050251.35	455593.73						
29	6050243.38	455636.01						
30	6050244.27	455640.93						
V12	6050248.69	455642.41						

Žiniaraštį sudarė:

Matininkas



A.Alaburda

2015-04-17  
(data)

# IŠDĖSTYMO PLANAS M 1:500

Gatvė	
Kaimas (miestelis)	Katiliškių
Miestas	
Savivaldybė	Marijampolės
Objekto pavadinimas	Vandentiekio tinklai 3V
Unikalus Nr.	4400-3789-0505

## KOORDINAČIŲ ŽINIARAŠTIS

Koordinatų sistema: LKS-94								
Taško Nr.	X	Y	Taško Nr.	X	Y	Taško Nr.	X	Y
VŠ-3	6050271.62	455415.78						
3	6050260.24	455414.93						
4	6050258.85	455426.79						
5	6050210.85	455447.60						
VŠ-14	6050210.03	455458.41						
VŠ-7	6050199.02	455460.09						
V7	6050199.60	455469.94						
15	6050215.69	455475.18						
16	6050222.16	455480.28						
17	6050249.56	455578.56						
18	6050259.20	455581.55						
19	6050256.88	455592.63						
20	6050252.72	455597.20						
21	6050246.60	455626.38						
VŠ-13	6050252.78	455630.97						
V10	6050252.31	455639.69						
V11	6050253.56	455624.17						

Žiniaraštį sudarė:

Matininkas



A. Alaburda

2015-04-17  
(data)

# IŠDĖSTYMO PLANAS M 1:500


Gatvė	
Kaimas (miestelis)	Katiliškių
Miestas	
Savivaldybė	Marijampolės
Objekto pavadinimas	Buitinių nuotekų tinklai IKF
Unikalus Nr.	4400-3789-0638

## KOORDINACIŲ ŽINIARAŠTIS

Koordinacių sistema: LKS-94								
Taško Nr.	X	Y	Taško Nr.	X	Y	Taško Nr.	X	Y
FŠ-1	6050064.46	455166.93	FŠ-29	6050381.14	455419.75			
FŠ-2	6050057.13	455207.28	FŠ-30	6050388.43	455418.65			
FŠ-3	6050051.73	455245.36	F11	6050380.96	455424.25			
FŠ-4	6050046.06	455289.40	F12	6050388.20	455424.53			
FŠ-5	6050045.34	455331.40	FŠ-53	6050308.06	455413.45			
FŠ-6	6050082.85	455336.78	FŠ-55	6050262.99	455411.92			
FŠ-7	6050129.47	455342.06	FŠ-56	6050262.48	455427.75			
FŠ-8	6050181.53	455350.16	F3	6050266.55	455427.88			
FŠ-9	6050259.69	455362.37	FŠ-57	6050231.92	455441.35			
FŠ-10	6050271.79	455364.60	FŠ-58	6050206.64	455453.10			
FŠ-54	6050269.10	455412.13	FŠ-59	6050200.89	455448.53			
FŠ-11	6050268.89	455415.78	F14	6050193.52	455449.64			
F1	6050268.82	455417.57	FŠ-20	6050138.80	455361.46			
FŠ-12	6050309.14	455370.12	FŠ-31	6050137.13	455408.40			
FŠ-13	6050329.30	455372.78	FŠ-31a	6050136.11	455439.26			
FŠ-14	6050322.59	455414.20	FŠ-32	6050164.21	455469.62			
FŠ-15	6050322.21	455429.68	FŠ-33	6050174.76	455502.81			
F2	6050318.13	455429.54	FŠ-34	6050207.83	455508.93			
FŠ-16	6050314.35	455443.24	FŠ-35	6050203.34	455495.34			
FŠ-17	6050300.06	455447.63	F15	6050202.36	455492.52			
FŠ-18	6050300.16	455446.52	F16	6050206.88	455495.74			
FŠ-19	6050299.73	455450.93	F17	6050209.93	455505.80			
F3	6050298.25	455447.57	F18	6050209.92	455515.64			
F4	6050298.29	455446.45	FŠ-60	6050029.26	455181.39			
F5	6050298.13	455450.96	F29	6049982.48	455138.00			
FŠ-21	6050368.82	455375.66						
FŠ-22	6050367.17	455322.78						
FŠ-23	6050353.35	455321.60						
F6	6050367.47	455319.43						
F7	6050353.80	455318.19						
FŠ-24	6050395.78	455350.38						
F8	6050396.01	455347.85						
FŠ-25	6050406.60	455357.10						
FŠ-26	6050405.51	455370.44						
FŠ-27	6050405.25	455383.38						
F9	6050401.78	455370.09						
F10	6050400.58	455382.94						
FŠ-28	6050364.03	455404.78						

Žiniaraštį sudarė:

Matininkas



A. Alaburda

2015-04-17  
(data)

# IŠDĖSTYMO PLANAS M 1:500


Gatvė	
Kaimas (miestelis)	Katiliškių
Miestas	
Savivaldybė	Marijampolės
Objekto pavadinimas	Buitinių nuotekų tinklai 2KF
Unikalus Nr.	4400-3789-0681

## KOORDINAČIŲ ŽINIARAŠTIS

Koordinatų sistema: LKS-94								
Taško Nr.	X	Y	Taško Nr.	X	Y	Taško Nr.	X	Y
FŠ-33	6050174.76	455502.81						
FŠ-36	6050182.31	455524.39						
FŠ-37	6050194.08	455532.10						
FŠ-38	6050197.47	455574.33						
FŠ-39	6050218.80	455578.93						
FŠ-40	6050256.22	455588.55						
FŠ-41	6050253.59	455601.24						
FŠ-42	6050250.75	455614.87						
FŠ-43	6050247.77	455630.41						
FŠ-44	6050273.91	455643.44						
F21	6050273.82	455646.46						
F22	6050278.04	455645.42						
FŠ-48	6050240.93	455663.89						
F25	6050246.23	455664.97						
FŠ-49	6050233.71	455675.36						
FŠ-50	6050235.35	455684.30						
F26	6050242.41	455685.74						
FŠ-50a	6050232.54	455701.63						
F27	6050236.75	455702.49						
FŠ-51	6050229.94	455718.90						
FŠ-52	6050257.67	455726.77						
F28	6050259.59	455717.34						

Žiniaraštį sudarė:

Matininkas



A. Alaburda

2015-04-17  
(data)

# IŠDĖSTYMO PLANAS M 1:500

Gatvė	
Kaimas (micstelis)	Katiliškių
Miestas	
Savivaldybė	Marijampolės
Objekto pavadinimas	Buitinių nuotekų tinklai 3KF
Unikalus Nr.	4400-3789-0692

## KOORDINAČIŲ ŽINIARAŠTIS

Koordinatų sistema: LKS-94								
Taško Nr.	X	Y	Taško Nr.	X	Y	Taško Nr.	X	Y
FŠ-41	6050253.59	455601.24						
F19	6050260.15	455606.19						
FŠ-42	6050250.75	455614.87						
F20	6050253.12	455615.80						
FŠ-44	6050273.91	455643.44						
FŠ-45	6050274.07	455638.08						
FŠ-46	6050274.67	455635.14						
F23	6050275.58	455632.84						
FŠ-47	6050284.16	455638.78						
F24	6050285.08	455636.58						

Žiniaraštį sudare:

Matininkas



A. Alaburda

2015-04-17  
(data)



IŠDĖSTYMO PLANAS M 1:500

Gatvė	
Kaimas (miestelis)	Katiliškių
Miestas	
Savivaldybė	Marijampolės
Objekto pavadinimas	Buitinių nuotekų slėginiai tinklai 2KS
Unikalus Nr.	4400-3789-0627

# KOORDINAČIŲ ŽINIARAŠTIS

Koordināciju sistēma: LKS-94								
Taško Nr.	X	Y	Taško Nr.	X	Y	Taško Nr.	X	Y
FŠ-37	6050194.77	455552.45						
FŠ-38	6050197.98	455573.76						

Žiniaraštij sudare:

## Matininkas

A.Alaburda

2015-04-17  
(ilata)

## Inžinerinių statinių kadastro duomenys

Adresas Marijampolės sav. Katiliškių k.

Unikalus Nr. 4400-3789-0392

Pavadinimas Vandentiekio tinklai

Pažymėjimas plane IV

Paskirtis Vandentiekio tinklų

Aprašymas (Statinio kategorija - II grupės nesudėtingas)

Kad. duomenų nustatymo 2015-04-17

## Statinio duomenys

Statybos pradžios metai:	1974	Baigtumo procentas: %	100
Statybos pabaigos metai:	1974	Vandentiekio linijos reikšmė:	Skirstomoji (kvartalinė)
Rekonstravimo pradžios metai:		Ilgis: m	857,68
Rekonstravimo pabaigos metai:		Daikto būklė:	

## Statinio sudėtinių dalių kadastro duomenys

Pažymėjimas plane	Sudėtinė dalis		
IV1	Vamzdynas su šuliniais		
Statybos pabaigos metai:	1974	Ilgis: m	195,82
Rekonstravimo pabaigos metai:		Medžiaga:	Plastikas
Skersmuo: mm	63	Gylis: m	2
Markė:			

Pažymėjimas plane	Sudėtinė dalis		
IV2	Vamzdynas su šuliniais		
Statybos pabaigos metai:	1974	Ilgis: m	50,6
Rekonstravimo pabaigos metai:		Skersmuo: mm	50
Medžiaga:	Plastikas	Gylis: m	2
Markė:			

Pažymėjimas plane	Sudėtinė dalis		
IV3	Vamzdynas su šuliniais		
Statybos pabaigos metai:	1974	Ilgis: m	44,32
Rekonstravimo pabaigos metai:		Skersmuo: mm	50
Medžiaga:	Plienas	Gylis: m	2
Markė:			

Pažymėjimas plane	Sudėtinė dalis		
IV4	Vamzdynas su šuliniais		
Statybos pabaigos metai:	1974	Ilgis: m	122,99
Rekonstravimo pabaigos metai:		Skersmuo: mm	32
Medžiaga:	Plastikas	Gylis: m	2
Markė:			

Pažymėjimas plane	Sudėtinė dalis		
IV5	Vamzdynas su šuliniais		
Statybos pabaigos metai:	1974	Ilgis: m	421,04
Rekonstravimo pabaigos metai:		Skersmuo: mm	32
Medžiaga:	Plienas	Gylis: m	2
Markė:			

23-Bal-2015 18:17:00



\* 1 0 5 3 2 2 7 8 3 2 \*

Statinio sudėtinių dalių kadastro duomenys

Pažymėjimas plane	Sudėtinė dalis		
IV6	Vamzdynas su šuliniais		
Statybos pabaigos metai:	1974	Ilgis: m	22,91
Rekonstravimo pabaigos metai:		Skersmuo: mm	25
Medžiaga:	Plastikas	Gylis: m	2
Markė:			

Pažymėjimas plane	Sudėtinė dalis		
VŠ-1	Šulinys		
Statybos pabaigos metai:	1974	Gylis: m	1,8
Rekonstravimo pabaigos metai:		Skersmuo: mm	1000
Medžiaga:	Gelžbetonis	Ilgis: m	
Koordinatė X:	6050217,06	Plotis: m	
Koordinatė Y:	455384,24	Kiekis: vnt.	1
Tūris: kub. m			

Pažymėjimas plane	Sudėtinė dalis		
VŠ-2	Šulinys		
Statybos pabaigos metai:	1974	Gylis: m	1,8
Rekonstravimo pabaigos metai:		Skersmuo: mm	1500
Medžiaga:	Gelžbetonis	Ilgis: m	
Koordinatė X:	6050275,96	Plotis: m	
Koordinatė Y:	455367,27	Kiekis: vnt.	1
Tūris: kub. m			

Pažymėjimas plane	Sudėtinė dalis		
VŠ-3	Šulinys		
Statybos pabaigos metai:	1974	Gylis: m	1,8
Rekonstravimo pabaigos metai:		Skersmuo: mm	1500
Medžiaga:	Gelžbetonis	Ilgis: m	
Koordinatė X:	6050271,62	Plotis: m	
Koordinatė Y:	455415,78	Kiekis: vnt.	1
Tūris: kub. m			

Pažymėjimas plane	Sudėtinė dalis		
VŠ-4	Šulinys		
Statybos pabaigos metai:	1974	Gylis: m	1,8
Rekonstravimo pabaigos metai:		Skersmuo: mm	1500
Medžiaga:	Gelžbetonis	Ilgis: m	
Koordinatė X:	6050360,21	Plotis: m	
Koordinatė Y:	455377,72	Kiekis: vnt.	1
Tūris: kub. m			

Pažymėjimas plane	Sudėtinė dalis		
VŠ-5	Šulinys		
Statybos pabaigos metai:	1974	Gylis: m	1,8
Rekonstravimo pabaigos metai:		Skersmuo: mm	1500
Medžiaga:	Gelžbetonis	Ilgis: m	
Koordinatė X:	6050373,27	Plotis: m	
Koordinatė Y:	455378,12	Kiekis: vnt.	1

23-Bal-2015 18:17:00



\* 1 0 5 3 2 2 7 8 3 2 \*

# Statinio sudėtinių dalių kadastro duomenys

Tūris, kub. m	
---------------	--

Pažymėjimas plane	Sudėtinė dalis		
VŠ-6	Šulinys		
Statybos pabaigos metai:	1974	Gylis: m	1,8
Rekonstravimo pabaigos metai:		Skersmuo: mm	1500
Medžiaga:	Gelžbetonis	Ilgis: m	
Koordinatė X:	6050376,64	Plotis: m	
Koordinatė Y:	455340,79	Kiekis: vnt.	1
Tūris: kub. m			

Pažymėjimas plane	Sudėtinė dalis		
VŠ-7	Šulinys		
Statybos pabaigos metai:	1974	Gylis: m	1,8
Rekonstravimo pabaigos metai:		Skersmuo: mm	1500
Medžiaga:	Gelžbetonis	Ilgis: m	
Koordinatė X:	6050199,02	Plotis: m	
Koordinatė Y:	455460,09	Kiekis: vnt.	1
Tūris: kub. m			

Pažymėjimas plane	Sudėtinė dalis		
VŠ-8	Šulinys		
Statybos pabaigos metai:	1974	Gylis: m	1,8
Rekonstravimo pabaigos metai:		Skersmuo: mm	1500
Medžiaga:	Gelžbetonis	Ilgis: m	
Koordinatė X:	6050147,09	Plotis: m	
Koordinatė Y:	455478,8	Kiekis: vnt.	1
Tūris: kub. m			

Pažymėjimas plane	Sudėtinė dalis		
VŠ-9	Šulinys		
Statybos pabaigos metai:	1974	Gylis: m	1,8
Rekonstravimo pabaigos metai:		Skersmuo: mm	1500
Medžiaga:	Gelžbetonis	Ilgis: m	
Koordinatė X:	6050042,34	Plotis: m	
Koordinatė Y:	455359,38	Kiekis: vnt.	1
Tūris: kub. m			

Pažymėjimas plane	Sudėtinė dalis		
VŠ-10	Šulinys		
Statybos pabaigos metai:	1974	Gylis: m	1,8
Rekonstravimo pabaigos metai:		Skersmuo: mm	1000
Medžiaga:	Gelžbetonis	Ilgis: m	
Koordinatė X:	6050084,95	Plotis: m	
Koordinatė Y:	455359,89	Kiekis: vnt.	1
Tūris: kub. m			



Parengė Martininkas Alvydas Alaburda



A.V.

...

## Kitų statinių kadastro duomenys

Adresas Marijampolės sav. Katiliškių k.

Unikalus Nr. 4400-3789-0549

Pavadinimas Artezinis gręžinys

Pažymėjimas plane 1

Paskirtis Kiti inžineriniai statiniai

Aprašymas

Kad. duomenų nustatymo 2015-04-17

## Statinio duomenys

Statybos pradžios metai:	1974	Modernizavimo pradžios metai:	
Statybos pabaigos metai:	1974	Modernizavimo pabaigos metai:	
Rekonstravimo pradžios metai:		Papr. remonto pradžios metai:	
Rekonstravimo pabaigos metai:		Papr. remonto pabaigos metai:	
Kap. remonto pradžios metai:		Statinio kategorija:	Neypatingas
Kap. remonto pabaigos metai:		Duikto būklė:	

## Statinio sudėtinių dalių kadastro duomenys

Pažymėjimas plane	Sudėtinė dalis		
1	Artezinis gręžinys		
Statybos pradžios metai:	1974	Plotis: m	
Statybos pabaigos metai:	1974	Plotas: kv. m	
Rekonstravimo pradžios metai:		Tūris: kub. m	
Rekonstravimo pabaigos metai:		Gylis: m	90
Kap. remonto pradžios metai:		Baigtumo procentas: %	100
Kap. remonto pabaigos metai:		Aukštis: m	
Modernizavimo pradžios metai:		Ilgis: m	
Modernizavimo pabaigos metai:		Skersmuo: mm	200
Papr. remonto pradžios metai:		Medžiaga:	Plienas
Papr. remonto pabaigos metai:		Markė:	
Kiekis: vnt.			

Parengė Matininkas Alvydas Alaburda

A.V.



## Inžinerinių statinių kadastro duomenys

Adresas Marijampolės sav. Katiliškių k.

Unikalus Nr. 4400-3789-0460

Pavadinimas Vandentiekio tinklai

Pažymėjimas plane 2V

Paskirtis Vandentiekio tinklų

Kad. duomenų nustatymo 2015-04-17

Aprašymas (Statinio kategorija - II grupės nesudėtingas)

## Statinio duomenys

Statybos pradžios metai:	1998	Baigtumo procentas: %	100
Statybos pabaigos metai:	1998	Vandentiekio linijos reikšmė:	Skirstomoji (kvartinė)
Rekonstravimo pradžios metai:		Ilgis: m	238,88
Rekonstravimo pabaigos metai:		Daikto būklė:	

## Statinio sudėtinių dalių kadastro duomenys

Pažymėjimas plane	Sudėtinė dalis		
2V1	Vamzdynas su šuliniais		
Statybos pabaigos metai:	1998	Ilgis: m	238,88
Rekonstravimo pabaigos metai:		Medžiaga:	Plastikas
Skersmuo: mm	63	Gylis: m	2
Markė:			

Pažymėjimas plane	Sudėtinė dalis		
VŠ-11	Šulinys		
Statybos pabaigos metai:	1998	Gylis: m	1,8
Rekonstravimo pabaigos metai:		Skersmuo: mm	1500
Medžiaga:	Gelžbetonis	Ilgis: m	
Koordinatė X:	6050357,6	Plotis: m	
Koordinatė Y:	455521,97	Kiekis: vnt.	1
Tūris: kub. m			

Pažymėjimas plane	Sudėtinė dalis		
VŠ-12	Šulinys		
Statybos pabaigos metai:	1998	Gylis: m	1,8
Rekonstravimo pabaigos metai:		Skersmuo: mm	1500
Medžiaga:	Gelžbetonis	Ilgis: m	
Koordinatė X:	6050251,35	Plotis: m	
Koordinatė Y:	455593,73	Kiekis: vnt.	1
Tūris: kub. m			

Parengė Matininkas Alvydas Alaburda

A.V.



## Kitų statinių kadastro duomenys

Adresas Marijampolės sav. Katiliškių k.

Unikalus Nr. 4400-3789-0570

Pavadinimas Artezinis gręžinys

Pažymėjimas plane 4683

Paskirtis Kiti inžineriniai statiniai

Aprašymas

Kad. duomenų nustatymo 2015-04-17

## Statinio duomenys

Statybos pradžios metai:	1988	Modernizavimo pradžios metai:	
Statybos pabaigos metai:	1988	Modernizavimo pabaigos metai:	
Rekonstravimo pradžios metai:		Papr. remonto pradžios metai:	
Rekonstravimo pabaigos metai:		Papr. remonto pabaigos metai:	
Kap. remonto pradžios metai:		Statinio kategorija:	Necypatingas
Kap. remonto pabaigos metai:		Daikto būklė:	

## Statinio sudėtinių dalių kadastro duomenys

Pažymėjimas plane	Sudėtinė dalis		
4683	Artezinis gręžinys		
Statybos pradžios metai:	1988	Plotis: m	
Statybos pabaigos metai:	1988	Plotas: kv. m	
Rekonstravimo pradžios metai:		Tūris: kub. m	
Rekonstravimo pabaigos metai:		Gylis: m	83
Kap. remonto pradžios metai:		Baigtumo procentas: %	100
Kap. remonto pabaigos metai:		Aukštis: m	
Modernizavimo pradžios metai:		Ilgis: m	
Modernizavimo pabaigos metai:		Skersmuo: mm	168
Papr. remonto pradžios metai:		Medžiaga:	Plienas
Papr. remonto pabaigos metai:		Markė:	
Kiekis: vnt.			

Parengė Matininkas Alvydas Alaburda

A.V.





## Inžinerinių statinių kadastro duomenys

Adresas Marijampolės sav. Katiliškių k.

Unikalus Nr. 4400-3789-0505

Pavadinimas Vandentiekio tinklai

Pažymėjimas plane 3V

Paskirtis Vandentiekio tinklų

Kad. duomenų nustatymo 2015-04-17

Aprašymas (Statinio kategorija - II grupės nesudėtingas)

## Statinio duomenys

Statybos pradžios metai:	2004	Baigtumo procentas: %	100
Statybos pabaigos metai:	2004	Vandentiekio linijos reikšmė:	Skirstomoji (kvartalinė)
Rekonstravimo pradžios metai:		Ilgis: m	316,16
Rekonstravimo pabaigos metai:		Daikto būklė:	

## Statinio sudėtinų dalių kadastro duomenys

Pažymėjimas plane	Sudėtinė dalis		
3V1	Vamzdynas su šuliniais		
Statybos pabaigos metai:	2004	Ilgis: m	316,16
Rekonstravimo pabaigos metai:		Medžiaga:	Plastikas
Skersmuo: mm	63	Gylis: m	2
Markė:			

Pažymėjimas plane	Sudėtinė dalis		
VŠ-14	Šulinys		
Statybos pabaigos metai:	2004	Gylis: m	1,8
Rekonstravimo pabaigos metai:		Skersmuo: mm	1500
Medžiaga:	Gelžbetonis	Ilgis: m	
Koordinatė X:	6050210,03	Plotis: m	
Koordinatė Y:	455458,41	Kiekis: vnt.	1
Tūris: kub. m			

Pažymėjimas plane	Sudėtinė dalis		
VŠ-13	Šulinys		
Statybos pabaigos metai:	2004	Gylis: m	1,8
Rekonstravimo pabaigos metai:		Skersmuo: mm	1000
Medžiaga:	Gelžbetonis	Ilgis: m	
Koordinatė X:	6050252,78	Plotis: m	
Koordinatė Y:	455630,97	Kiekis: vnt.	1
Tūris: kub. m			

Parengė Matininkas Alvydas Alaburda

A.V.



## Inžinerinių statinių kadastro duomenys

Adresas Marijampolės sav. Katiliškių k.

Pavadinimas Buitinių nuotekų tinklai

Aprašymas (Statinio kategorija - II grupės nesudėtingas)

Unikalus Nr. 4400-3789-0638

Pažymėjimas plane 1KF

Paskirtis Nuotekų šalinimo tinklų

Kad. duomenų nustatymo 2015-04-17

## Statinio duomenys

Statybos pradžios metai:	1974	Nuotekų linijos reikšmė:	Skirstomoji (kvartalinė)
Statybos pabaigos metai:	1974	Nuotekų linijos rūšis:	Renkamoji
Rekonstravimo pradžios metai:		Nuotekų linijos būdas:	Buitinė
Rekonstravimo pabaigos metai:		Ilgis: m	1376,3
Baigtumo procentas: %	100	Daikto būklė:	

## Statinio sudėtinių dalių kadastro duomenys

Pažymėjimas plane	Sudėtinė dalis		
1KF1	Vamzdynas su šuliniais		
Statybos pabaigos metai:	1974	Ilgis: m	84,81
Rekonstravimo pabaigos metai:		Medžiaga:	Keramika
Skersmuo: mm	200	Gylis: m	4
Markė:			

Pažymėjimas plane	Sudėtinė dalis		
1KF2	Vamzdynas su šuliniais		
Statybos pabaigos metai:	1974	Ilgis: m	165,88
Rekonstravimo pabaigos metai:		Medžiaga:	Keramika
Skersmuo: mm	200	Gylis: m	3
Markė:			

Pažymėjimas plane	Sudėtinė dalis		
1KF3	Vamzdynas su šuliniais		
Statybos pabaigos metai:	1974	Ilgis: m	12,3
Rekonstravimo pabaigos metai:		Medžiaga:	Asbocementas
Skersmuo: mm	180	Gylis: m	3
Markė:			

Pažymėjimas plane	Sudėtinė dalis		
1KF4	Vamzdynas su šuliniais		
Statybos pabaigos metai:	1974	Ilgis: m	421,38
Rekonstravimo pabaigos metai:		Medžiaga:	Keramika
Skersmuo: mm	150	Gylis: m	3
Markė:			



# Statinio sudėtinių dalių kadastro duomenys

Pažymėjimas plane	Sudėtinė dalis		
1KF5	Vamzdynas su šuliniais		
Statybos pabaigos metai:	1974	Ilgis: m	412,14
Rekonstravimo pabaigos metai:		Medžiaga:	Keramika
Skersmuo: mm	150	Gylis: m	2
Markė:			

Pažymėjimas plane	Sudėtinė dalis		
1KF6	Vamzdynas su šuliniais		
Statybos pabaigos metai:	1974	Ilgis: m	42,67
Rekonstravimo pabaigos metai:		Medžiaga:	Plienas
Skersmuo: mm	160	Gylis: m	2
Markė:			

Pažymėjimas plane	Sudėtinė dalis		
1KF7	Vamzdynas su šuliniais		
Statybos pabaigos metai:	1974	Ilgis: m	65,29
Rekonstravimo pabaigos metai:		Medžiaga:	Plastikas
Skersmuo: mm	110	Gylis: m	2
Markė:			

Pažymėjimas plane	Sudėtinė dalis		
1KF8	Vamzdynas su šuliniais		
Statybos pabaigos metai:	1974	Ilgis: m	66,7
Rekonstravimo pabaigos metai:		Medžiaga:	Ketus
Skersmuo: mm	100	Gylis: m	2
Markė:			

Pažymėjimas plane	Sudėtinė dalis		
1KF9	Vamzdynas su šuliniais		
Statybos pabaigos metai:	1974	Ilgis: m	105,13
Rekonstravimo pabaigos metai:		Medžiaga:	Plienas
Skersmuo: mm	100	Gylis: m	2
Markė:			

Pažymėjimas plane	Sudėtinė dalis		
FŠ-1	Šulinys		
Statybos pabaigos metai:	1974	Gylis: m	3,03
Rekonstravimo pabaigos metai:		Skersmuo: mm	1000
Medžiaga:	Gelžbetonis	Ilgis: m	
Koordinatė X:	6050064,46	Plotis: m	
Koordinatė Y:	455166,93	Kiekis: vnt.	1
Tūris: kub. m			

Pažymėjimas plane	Sudėtinė dalis		
FŠ-2	Šulinys		
Statybos pabaigos metai:	1974	Gylis: m	2,88
Rekonstravimo pabaigos metai:		Skersmuo: mm	1000
Medžiaga:	Gelžbetonis	Ilgis: m	
Koordinatė X:	6050057,13	Plotis: m	



# Statinio sudėtinių dalių kadastro duomenys

Koordinatė Y:	455207,28	Kiekis: vnt.	1
Tūris: kub. m			

Pažymėjimas plane	Sudėtinė dalis		
FŠ-3	Šulinys		
Statybos pabaigos metai:	1974	Gylis: m	2,83
Rekonstravimo pabaigos metai:		Skersmuo: mm	1000
Medžiaga:	Gelžbetonis	Ilgis: m	
Koordinatė X:	6050051,73	Plotis: m	
Koordinatė Y:	455245,36	Kiekis: vnt.	1
Tūris: kub. m			

Pažymėjimas plane	Sudėtinė dalis		
FŠ-4	Šulinys		
Statybos pabaigos metai:	1974	Gylis: m	2,8
Rekonstravimo pabaigos metai:		Skersmuo: mm	1000
Medžiaga:	Gelžbetonis	Ilgis: m	
Koordinatė X:	6050046,06	Plotis: m	
Koordinatė Y:	455289,4	Kiekis: vnt.	1
Tūris: kub. m			

Pažymėjimas plane	Sudėtinė dalis		
FŠ-5	Šulinys		
Statybos pabaigos metai:	1974	Gylis: m	2,93
Rekonstravimo pabaigos metai:		Skersmuo: mm	1000
Medžiaga:	Gelžbetonis	Ilgis: m	
Koordinatė X:	6050045,34	Plotis: m	
Koordinatė Y:	455331,4	Kiekis: vnt.	1
Tūris: kub. m			

Pažymėjimas plane	Sudėtinė dalis		
FŠ-6	Šulinys		
Statybos pabaigos metai:	1974	Gylis: m	3,7
Rekonstravimo pabaigos metai:		Skersmuo: mm	1000
Medžiaga:	Gelžbetonis	Ilgis: m	
Koordinatė X:	6050082,85	Plotis: m	
Koordinatė Y:	455336,78	Kiekis: vnt.	1
Tūris: kub. m			

Pažymėjimas plane	Sudėtinė dalis		
FŠ-7	Šulinys		
Statybos pabaigos metai:	1974	Gylis: m	3,39
Rekonstravimo pabaigos metai:		Skersmuo: mm	1000
Medžiaga:	Gelžbetonis	Ilgis: m	
Koordinatė X:	6050129,47	Plotis: m	
Koordinatė Y:	455342,06	Kiekis: vnt.	1
Tūris: kub. m			



# Statinio sudėtinių dalių kadastro duomenys

Pažymėjimas plane	Sudėtinė dalis		
FŠ-8	Šulinys		
Statybos pabaigos metai:	1974	Gylis: m	3,11
Rekonstravimo pabaigos metai:		Skersmuo: mm	1000
Medžiaga:		Ilgis: m	
Koordinatė X:	6050181,53	Plotis: m	
Koordinatė Y:	455350,16	Kiekis: vnt.	1
Tūris: kub. m			

Pažymėjimas plane	Sudėtinė dalis		
FŠ-9	Šulinys		
Statybos pabaigos metai:	1974	Gylis: m	2,81
Rekonstravimo pabaigos metai:		Skersmuo: mm	1000
Medžiaga:	Gelžbetonis	Ilgis: m	
Koordinatė X:	6050259,69	Plotis: m	
Koordinatė Y:	455362,37	Kiekis: vnt.	1
Tūris: kub. m			

Pažymėjimas plane	Sudėtinė dalis		
FŠ-10	Šulinys		
Statybos pabaigos metai:	1974	Gylis: m	2,67
Rekonstravimo pabaigos metai:		Skersmuo: mm	1000
Medžiaga:	Gelžbetonis	Ilgis: m	
Koordinatė X:	6050271,79	Plotis: m	
Koordinatė Y:	455364,6	Kiekis: vnt.	1
Tūris: kub. m			

Pažymėjimas plane	Sudėtinė dalis		
FŠ-11	Šulinys		
Statybos pabaigos metai:	1974	Gylis: m	2,5
Rekonstravimo pabaigos metai:		Skersmuo: mm	1000
Medžiaga:	Gelžbetonis	Ilgis: m	
Koordinatė X:	6050268,89	Plotis: m	
Koordinatė Y:	455415,78	Kiekis: vnt.	1
Tūris: kub. m			

Pažymėjimas plane	Sudėtinė dalis		
FŠ-12	Šulinys		
Statybos pabaigos metai:	1974	Gylis: m	1,98
Rekonstravimo pabaigos metai:		Skersmuo: mm	1000
Medžiaga:	Gelžbetonis	Ilgis: m	
Koordinatė X:	6050309,14	Plotis: m	
Koordinatė Y:	455370,12	Kiekis: vnt.	1
Tūris: kub. m			

Pažymėjimas plane	Sudėtinė dalis		
FŠ-13	Šulinys		
Statybos pabaigos metai:	1974	Gylis: m	2,24
Rekonstravimo pabaigos metai:		Skersmuo: mm	1000
Medžiaga:	Gelžbetonis	Ilgis: m	

23-Bal-2015 18:18:25



\* 1 0 5 3 2 2 6 8 3 6 \*

# Statinio sudėtinių dalių kadastro duomenys

Koordinatė X:	6050329,3	Plotis: m	
Koordinatė Y:	455372,78	Kiekis: vnt.	1
Tūris: kub. m			

Pažymėjimas plane	Sudėtinė dalis		
FŠ-14	Šulinys		
Statybos pabaigos metai:	1974	Gylis: m	2,22
Rekonstravimo pabaigos metai:		Skersmuo: mm	1000
Medžiaga:	Gelžbetonis	Ilgis: m	
Koordinatė X:	6050322,59	Plotis: m	
Koordinatė Y:	455414,2	Kiekis: vnt.	1
Tūris: kub. m			

Pažymėjimas plane	Sudėtinė dalis		
FŠ-15	Šulinys		
Statybos pabaigos metai:	1974	Gylis: m	2,2
Rekonstravimo pabaigos metai:		Skersmuo: mm	1000
Medžiaga:	Gelžbetonis	Ilgis: m	
Koordinatė X:	6050322,21	Plotis: m	
Koordinatė Y:	455429,68	Kiekis: vnt.	1
Tūris: kub. m			

Pažymėjimas plane	Sudėtinė dalis		
FŠ-16	Šulinys		
Statybos pabaigos metai:	1974	Gylis: m	2,18
Rekonstravimo pabaigos metai:		Skersmuo: mm	1000
Medžiaga:	Gelžbetonis	Ilgis: m	
Koordinatė X:	6050314,35	Plotis: m	
Koordinatė Y:	455443,24	Kiekis: vnt.	1
Tūris: kub. m			

Pažymėjimas plane	Sudėtinė dalis		
FŠ-17	Šulinys		
Statybos pabaigos metai:	1974	Gylis: m	2,05
Rekonstravimo pabaigos metai:		Skersmuo: mm	1000
Medžiaga:	Gelžbetonis	Ilgis: m	
Koordinatė X:	6050300,06	Plotis: m	
Koordinatė Y:	455447,63	Kiekis: vnt.	1
Tūris: kub. m			

Pažymėjimas plane	Sudėtinė dalis		
FŠ-18	Šulinys		
Statybos pabaigos metai:	1974	Gylis: m	2
Rekonstravimo pabaigos metai:		Skersmuo: mm	1000
Medžiaga:	Gelžbetonis	Ilgis: m	
Koordinatė X:	6050300,16	Plotis: m	
Koordinatė Y:	455446,52	Kiekis: vnt.	1
Tūris: kub. m			

23-Bal-2015 18:18:25



\* 1 0 5 3 2 2 6 8 3 6 \*

**Statinio sudėtinių dalių kadastro duomenys**

Pažymėjimas plane	Sudėtinė dalis		
FŠ-19	Šulinys		
Statybos pabaigos metai:	1974	Gylis: m	2
Rekonstravimo pabaigos metai:		Skersmuo: mm	1000
Medžiaga:	Gelžbetonis	Ilgis: m	
Koordinatė X:	6050299,73	Plotis: m	
Koordinatė Y:	455450,93	Kiekis: vnt.	1
Tūris: kub. m			

Pažymėjimas plane	Sudėtinė dalis		
FŠ-20	Šulinys		
Statybos pabaigos metai:	1974	Gylis: m	2,2
Rekonstravimo pabaigos metai:		Skersmuo: mm	1000
Medžiaga:	Gelžbetonis	Ilgis: m	
Koordinatė X:	6050138,8	Plotis: m	
Koordinatė Y:	455361,46	Kiekis: vnt.	1
Tūris: kub. m			

Pažymėjimas plane	Sudėtinė dalis		
FŠ-21	Šulinys		
Statybos pabaigos metai:	1974	Gylis: m	1,98
Rekonstravimo pabaigos metai:		Skersmuo: mm	1000
Medžiaga:	Gelžbetonis	Ilgis: m	
Koordinatė X:	6050368,82	Plotis: m	
Koordinatė Y:	455375,66	Kiekis: vnt.	1
Tūris: kub. m			

Pažymėjimas plane	Sudėtinė dalis		
FŠ-22	Šulinys		
Statybos pabaigos metai:	1974	Gylis: m	1,16
Rekonstravimo pabaigos metai:		Skersmuo: mm	1000
Medžiaga:	Gelžbetonis	Ilgis: m	
Koordinatė X:	6050367,17	Plotis: m	
Koordinatė Y:	455322,78	Kiekis: vnt.	1
Tūris: kub. m			

Pažymėjimas plane	Sudėtinė dalis		
FŠ-23	Šulinys		
Statybos pabaigos metai:	1974	Gylis: m	1,06
Rekonstravimo pabaigos metai:		Skersmuo: mm	1000
Medžiaga:	Gelžbetonis	Ilgis: m	
Koordinatė X:	6050353,35	Plotis: m	
Koordinatė Y:	455321,6	Kiekis: vnt.	1
Tūris: kub. m			

Pažymėjimas plane	Sudėtinė dalis		
FŠ-24	Šulinys		
Statybos pabaigos metai:	1974	Gylis: m	1,7
Rekonstravimo pabaigos metai:		Skersmuo: mm	1000
Medžiaga:	Gelžbetonis	Ilgis: m	

23-Bal-2015 18:18:25



\* 1 0 5 3 2 2 6 8 3 6 \*

# Statinio sudėtinių dalių kadastro duomenys

Koordinatė X:	6050395,78	Plotis: m	
Koordinatė Y:	455350,38	Kiekis: vnt.	1
Tūris: kub. m			

Pažymėjimas plane	Sudėtinė dalis		
FŠ-25	Šulinys		
Statybos pabaigos metai:	1974	Gylis: m	1,6
Rekonstravimo pabaigos metai:		Skersmuo: mm	1000
Medžiaga:	Gelžbetonis	Ilgis: m	
Koordinatė X:	6050406,6	Plotis: m	
Koordinatė Y:	455357,1	Kiekis: vnt.	1
Tūris: kub. m			

Pažymėjimas plane	Sudėtinė dalis		
FŠ-26	Šulinys		
Statybos pabaigos metai:	1974	Gylis: m	1,5
Rekonstravimo pabaigos metai:		Skersmuo: mm	1000
Medžiaga:	Gelžbetonis	Ilgis: m	
Koordinatė X:	6050405,51	Plotis: m	
Koordinatė Y:	455370,44	Kiekis: vnt.	1
Tūris: kub. m			

Pažymėjimas plane	Sudėtinė dalis		
FŠ-27	Šulinys		
Statybos pabaigos metai:	1974	Gylis: m	1,4
Rekonstravimo pabaigos metai:		Skersmuo: mm	1000
Medžiaga:	Gelžbetonis	Ilgis: m	
Koordinatė X:	6050405,25	Plotis: m	
Koordinatė Y:	455383,38	Kiekis: vnt.	1
Tūris: kub. m			

Pažymėjimas plane	Sudėtinė dalis		
FŠ-28	Šulinys		
Statybos pabaigos metai:	1974	Gylis: m	1,53
Rekonstravimo pabaigos metai:		Skersmuo: mm	1000
Medžiaga:	Gelžbetonis	Ilgis: m	
Koordinatė X:	6050364,03	Plotis: m	
Koordinatė Y:	455404,78	Kiekis: vnt.	1
Tūris: kub. m			

Pažymėjimas plane	Sudėtinė dalis		
FŠ-29	Šulinys		
Statybos pabaigos metai:	1974	Gylis: m	1,27
Rekonstravimo pabaigos metai:		Skersmuo: mm	1000
Medžiaga:	Gelžbetonis	Ilgis: m	
Koordinatė X:	6050381,14	Plotis: m	
Koordinatė Y:	455419,75	Kiekis: vnt.	1
Tūris: kub. m			





# Statinio sudėtinių dalių kadastro duomenys

Pažymėjimas plane	Sudėtinė dalis		
FŠ-30	Šulinys		
Statybos pabaigos metai:	1974	Gylis: m	1,16
Rekonstravimo pabaigos metai:		Skersmuo: mm	1000
Medžiaga:	Gelžbetonis	Ilgis: m	
Koordinatė X:	6050388,43	Plotis: m	
Koordinatė Y:	455418,65	Kiekis: vnt.	1
Tūris: kub. m			

Pažymėjimas plane	Sudėtinė dalis		
FŠ-31	Šulinys		
Statybos pabaigos metai:	1974	Gylis: m	2,1
Rekonstravimo pabaigos metai:		Skersmuo: mm	1000
Medžiaga:	Gelžbetonis	Ilgis: m	
Koordinatė X:	6050137,13	Plotis: m	
Koordinatė Y:	455408,4	Kiekis: vnt.	1
Tūris: kub. m			

Pažymėjimas plane	Sudėtinė dalis		
FŠ-31a	Šulinys		
Statybos pabaigos metai:	1974	Gylis: m	1,98
Rekonstravimo pabaigos metai:		Skersmuo: mm	1000
Medžiaga:	Gelžbetonis	Ilgis: m	
Koordinatė X:	6050136,11	Plotis: m	
Koordinatė Y:	455439,26	Kiekis: vnt.	1
Tūris: kub. m			

Pažymėjimas plane	Sudėtinė dalis		
FŠ-32	Šulinys		
Statybos pabaigos metai:	1974	Gylis: m	1,88
Rekonstravimo pabaigos metai:		Skersmuo: mm	1000
Medžiaga:	Gelžbetonis	Ilgis: m	
Koordinatė X:	6050164,21	Plotis: m	
Koordinatė Y:	455469,62	Kiekis: vnt.	1
Tūris: kub. m			

Pažymėjimas plane	Sudėtinė dalis		
FŠ-33	Šulinys		
Statybos pabaigos metai:	1974	Gylis: m	1,77
Rekonstravimo pabaigos metai:		Skersmuo: mm	1000
Medžiaga:	Gelžbetonis	Ilgis: m	
Koordinatė X:	6050174,76	Plotis: m	
Koordinatė Y:	455502,81	Kiekis: vnt.	1
Tūris: kub. m			

Pažymėjimas plane	Sudėtinė dalis		
FŠ-34	Šulinys		
Statybos pabaigos metai:	1974	Gylis: m	1,05
Rekonstravimo pabaigos metai:		Skersmuo: mm	1000
Medžiaga:	Gelžbetonis	Ilgis: m	



# Statinio sudėtinių dalių kadastro duomenys

Koordinatė X:	6050207,83	Plotis: m	
Koordinatė Y:	455508,93	Kiekis: vnt.	1
Tūris: kub. m			

Pažymėjimas plane	Sudėtinė dalis		
FŠ-35	Šulinys		
Statybos pabaigos metai:	1974	Gylis: m	1
Rekonstravimo pabaigos metai:		Skersmuo: mm	1000
Medžiaga:	Gelžbetonis	Ilgis: m	
Koordinatė X:	6050203,34	Plotis: m	
Koordinatė Y:	455495,34	Kiekis: vnt.	1
Tūris: kub. m			

Pažymėjimas plane	Sudėtinė dalis		
FŠ-53	Šulinys		
Statybos pabaigos metai:	1974	Gylis: m	1,23
Rekonstravimo pabaigos metai:		Skersmuo: mm	1000
Medžiaga:	Gelžbetonis	Ilgis: m	
Koordinatė X:	6050308,06	Plotis: m	
Koordinatė Y:	455413,45	Kiekis: vnt.	1
Tūris: kub. m			

Pažymėjimas plane	Sudėtinė dalis		
FŠ-54	Šulinys		
Statybos pabaigos metai:	1974	Gylis: m	1,05
Rekonstravimo pabaigos metai:		Skersmuo: mm	1000
Medžiaga:	Gelžbetonis	Ilgis: m	
Koordinatė X:	6050269,1	Plotis: m	
Koordinatė Y:	455412,13	Kiekis: vnt.	1
Tūris: kub. m			

Pažymėjimas plane	Sudėtinė dalis		
FŠ-55	Šulinys		
Statybos pabaigos metai:	1974	Gylis: m	0,99
Rekonstravimo pabaigos metai:		Skersmuo: mm	1000
Medžiaga:	Gelžbetonis	Ilgis: m	
Koordinatė X:	6050262,99	Plotis: m	
Koordinatė Y:	455411,92	Kiekis: vnt.	1
Tūris: kub. m			

Pažymėjimas plane	Sudėtinė dalis		
FŠ-56	Šulinys		
Statybos pabaigos metai:	1974	Gylis: m	0,8
Rekonstravimo pabaigos metai:		Skersmuo: mm	1000
Medžiaga:	Gelžbetonis	Ilgis: m	
Koordinatė X:	6050262,48	Plotis: m	
Koordinatė Y:	455427,75	Kiekis: vnt.	1
Tūris: kub. m			



# Statinio sudėtinių dalių kadastro duomenys

Pažymėjimas plane	Sudėtinė dalis		
FŠ-57	Šulinys		
Statybos pabaigos metai:	1974	Gylis: m	0.83
Rekonstravimo pabaigos metai:		Skersmuo: mm	1000
Medžiaga:	Gelžbetonis	Ilgis: m	
Koordinatė X:	6050231,92	Plotis: m	
Koordinatė Y:	455441,35	Kiekis: vnt.	1
Tūris: kub. m			

Pažymėjimas plane	Sudėtinė dalis		
FŠ-58	Šulinys		
Statybos pabaigos metai:	1974	Gylis: m	0.65
Rekonstravimo pabaigos metai:		Skersmuo: mm	1000
Medžiaga:	Gelžbetonis	Ilgis: m	
Koordinatė X:	6050206,64	Plotis: m	
Koordinatė Y:	455453,1	Kiekis: vnt.	1
Tūris: kub. m			

Pažymėjimas plane	Sudėtinė dalis		
FŠ-59	Šulinys		
Statybos pabaigos metai:	1974	Gylis: m	2
Rekonstravimo pabaigos metai:		Skersmuo: mm	1500
Medžiaga:	Gelžbetonis	Ilgis: m	
Koordinatė X:	6050200,89	Plotis: m	
Koordinatė Y:	455448,53	Kiekis: vnt.	1
Tūris: kub. m			

Pažymėjimas plane	Sudėtinė dalis		
FŠ-60	Šulinys		
Statybos pabaigos metai:	1974	Gylis: m	2
Rekonstravimo pabaigos metai:		Skersmuo: mm	1000
Medžiaga:	Gelžbetonis	Ilgis: m	
Koordinatė X:	6050029,26	Plotis: m	
Koordinatė Y:	455181,39	Kiekis: vnt.	1
Tūris: kub. m			

Parengė Matininkas Alvydas Alaburda

A.V.



## Inžinerinių statinių kadastro duomenys

Adresas Marijampolės sav. Katiliškių k.

Unikalus Nr. 4400-3789-0681

Pavadinimas Buitinių nuotekų tinklai

Pažymėjimas plane 2KF

Paskirtis Nuotekų šalinimo tinklų

Aprašymas (Statinio kategorija - II grupės nesudėtingas)

Kad. duomenų nustatymo 2015-04-17

## Statinio duomenys

Statybos pradžios metai:	1998	Nuotekų linijos reikšmė:	Skirstomoji (kvartinė)
Statybos pabaigos metai:	1998	Nuotekų linijos rūšis:	Renkamoji
Rekonstravimo pradžios metai:		Nuotekų linijos būdas:	Buitinė
Rekonstravimo pabaigos metai:		Ilgis: m	362,64
Baigtumo procentas: %	100	Daikto būklė:	

## Statinio sudėtinų dalių kadastro duomenys

Pažymėjimas plane	Sudėtinė dalis		
2KF1	Vamzdynas su šuliniais		
Statybos pabaigos metai:	1998	Ilgis: m	103,16
Rekonstravimo pabaigos metai:		Medžiaga:	Plastikas
Skersmuo: mm	160	Gylis: m	4
Markė:			

Pažymėjimas plane	Sudėtinė dalis		
2KF2	Vamzdynas su šuliniais		
Statybos pabaigos metai:	1998	Ilgis: m	76,93
Rekonstravimo pabaigos metai:		Medžiaga:	Plastikas
Skersmuo: mm	160	Gylis: m	3
Markė:			

Pažymėjimas plane	Sudėtinė dalis		
2KF3	Vamzdynas su šuliniais		
Statybos pabaigos metai:	1998	Ilgis: m	125,9
Rekonstravimo pabaigos metai:		Medžiaga:	Plastikas
Skersmuo: mm	160	Gylis: m	2
Markė:			

Pažymėjimas plane	Sudėtinė dalis		
2KF4	Vamzdynas su šuliniais		
Statybos pabaigos metai:	1998	Ilgis: m	34,16
Rekonstravimo pabaigos metai:		Medžiaga:	Plastikas
Skersmuo: mm	110	Gylis: m	2
Markė:			



Statinio sudėtinių dalių kadastro duomenys

Pažymėjimas plane	Sudėtinė dalis		
2KF5	Vamzdynas su šuliniais		
Statybos pabaigos metai:	1998	Ilgis: m	22,49
Rekonstravimo pabaigos metai:		Medžiaga:	Plastikas
Skersmuo: mm	79	Gylis: m	3
Markė:			

Pažymėjimas plane	Sudėtinė dalis		
FŠ-36	Šulinys		
Statybos pabaigos metai:	1998	Gylis: m	1,38
Rekonstravimo pabaigos metai:		Skersmuo: mm	1000
Medžiaga:	Gelžbetonis	Ilgis: m	
Koordinatė X:	6050182,31	Plotis: m	
Koordinatė Y:	455524,39	Kiekis: vnt.	1
Tūris: kub. m			

Pažymėjimas plane	Sudėtinė dalis		
FŠ-37	Šulinys		
Statybos pabaigos metai:	1998	Gylis: m	1,5
Rekonstravimo pabaigos metai:		Skersmuo: mm	1000
Medžiaga:	Gelžbetonis	Ilgis: m	
Koordinatė X:	6050194,08	Plotis: m	
Koordinatė Y:	455552,1	Kiekis: vnt.	1
Tūris: kub. m			

Pažymėjimas plane	Sudėtinė dalis		
FŠ-39	Šulinys		
Statybos pabaigos metai:	1998	Gylis: m	4,3
Rekonstravimo pabaigos metai:		Skersmuo: mm	1000
Medžiaga:	Gelžbetonis	Ilgis: m	
Koordinatė X:	6050218,8	Plotis: m	
Koordinatė Y:	455578,93	Kiekis: vnt.	1
Tūris: kub. m			

Pažymėjimas plane	Sudėtinė dalis		
FŠ-40	Šulinys		
Statybos pabaigos metai:	1998	Gylis: m	3,71
Rekonstravimo pabaigos metai:		Skersmuo: mm	1000
Medžiaga:	Gelžbetonis	Ilgis: m	
Koordinatė X:	6050256,22	Plotis: m	
Koordinatė Y:	455588,55	Kiekis: vnt.	1
Tūris: kub. m			

Pažymėjimas plane	Sudėtinė dalis		
FŠ-41	Šulinys		
Statybos pabaigos metai:	1998	Gylis: m	3,68
Rekonstravimo pabaigos metai:		Skersmuo: mm	1000
Medžiaga:	Gelžbetonis	Ilgis: m	
Koordinatė X:	6050253,59	Plotis: m	
Koordinatė Y:	455601,24	Kiekis: vnt.	1

23-Bal-2015 18:18:36



\* 1 0 5 3 2 2 5 6 9 2 \*

# Statinio sudėtinių dalių kadastro duomenys

Tūris: kub. m	
---------------	--

Pažymėjimas plane	Sudėtinė dalis		
FŠ-42	Šulinys		
Statybos pabaigos metai:	1998	Gylis: m	3,66
Rekonstravimo pabaigos metai:		Skersmuo: mm	1000
Medžiaga:	Gelžbetonis	Ilgis: m	
Koordinatė X:	6050250,75	Plotis: m	
Koordinatė Y:	455614,87	Kiekis: vnt.	1
Tūris: kub. m			

Pažymėjimas plane	Sudėtinė dalis		
FŠ-43	Šulinys		
Statybos pabaigos metai:	1998	Gylis: m	3,62
Rekonstravimo pabaigos metai:		Skersmuo: mm	1000
Medžiaga:	Gelžbetonis	Ilgis: m	
Koordinatė X:	6050247,77	Plotis: m	
Koordinatė Y:	455630,41	Kiekis: vnt.	1
Tūris: kub. m			

Pažymėjimas plane	Sudėtinė dalis		
FŠ-44	Šulinys		
Statybos pabaigos metai:	1998	Gylis: m	2,17
Rekonstravimo pabaigos metai:		Skersmuo: mm	1000
Medžiaga:	Gelžbetonis	Ilgis: m	
Koordinatė X:	6050273,91	Plotis: m	
Koordinatė Y:	455643,44	Kiekis: vnt.	1
Tūris: kub. m			

Pažymėjimas plane	Sudėtinė dalis		
FŠ-48	Šulinys		
Statybos pabaigos metai:	1998	Gylis: m	2,2
Rekonstravimo pabaigos metai:		Skersmuo: mm	1000
Medžiaga:	Gelžbetonis	Ilgis: m	
Koordinatė X:	6050240,93	Plotis: m	
Koordinatė Y:	455663,89	Kiekis: vnt.	1
Tūris: kub. m			

Pažymėjimas plane	Sudėtinė dalis		
FŠ-49	Šulinys		
Statybos pabaigos metai:	1998	Gylis: m	2
Rekonstravimo pabaigos metai:		Skersmuo: mm	1000
Medžiaga:	Gelžbetonis	Ilgis: m	
Koordinatė X:	6050233,71	Plotis: m	
Koordinatė Y:	455675,36	Kiekis: vnt.	1
Tūris: kub. m			



# Statinio sudėtinių dalių kadastro duomenys

Pažymėjimas plane	Sudėtinė dalis		
FŠ-50	Šulinys		
Statybos pabaigos metai:	1998	Gylis: m	1,9
Rekonstravimo pabaigos metai:		Skersmuo: mm	1000
Medžiaga:	Gelžbetonis	Ilgis: m	
Koordinatė X:	6050235,35	Plotis: m	
Koordinatė Y:	455684,3	Kiekis: vnt.	1
Tūris: kub. m			

Pažymėjimas plane	Sudėtinė dalis		
FŠ-50a	Šulinys		
Statybos pabaigos metai:	1998	Gylis: m	1,8
Rekonstravimo pabaigos metai:		Skersmuo: mm	1000
Medžiaga:	Gelžbetonis	Ilgis: m	
Koordinatė X:	6050232,54	Plotis: m	
Koordinatė Y:	455701,63	Kiekis: vnt.	1
Tūris: kub. m			

Pažymėjimas plane	Sudėtinė dalis		
FŠ-51	Šulinys		
Statybos pabaigos metai:	1998	Gylis: m	1,6
Rekonstravimo pabaigos metai:		Skersmuo: mm	1000
Medžiaga:	Gelžbetonis	Ilgis: m	
Koordinatė X:	6050229,94	Plotis: m	
Koordinatė Y:	455718,9	Kiekis: vnt.	1
Tūris: kub. m			

Pažymėjimas plane	Sudėtinė dalis		
FŠ-52	Šulinys		
Statybos pabaigos metai:	1998	Gylis: m	1,4
Rekonstravimo pabaigos metai:		Skersmuo: mm	1000
Medžiaga:	Gelžbetonis	Ilgis: m	
Koordinatė X:	6050257,67	Plotis: m	
Koordinatė Y:	455726,77	Kiekis: vnt.	1
Tūris: kub. m			

Parengė Matininkas Alvydas Alaburda

A.V.



## Inžinerinių statinių kadastro duomenys

Adresas Marijampolės sav. Katiliškių k.

Unikalus Nr. 4400-3789-0627

Pavadinimas Buitinių nuotekų slėginiai tinklai

Pažymėjimas plane 2KS

Paskirtis Nuotekų šalinimo tinklų

Kad. duomenų nustatymo 2015-04-17

Aprašymas (Statinio kategorija - I grupės nesudėtingas)

## Statinio duomenys

Statybos pradžios metai:	1998	Nuotekų linijos reikšmė:	Skirstomoji (kvartalinė)
Statybos pabaigos metai:	1998	Nuotekų linijos rūšis:	Slėginė
Rekonstravimo pradžios metai:		Nuotekų linijos būdas:	Buitinė
Rekonstravimo pabaigos metai:		Ilgis: m	21,55
Baigtumo procentas: %	100	Daikto būklė:	

## Statinio sudėtinių dalių kadastro duomenys

Pažymėjimas plane	Sudėtinė dalis		
2KS1	Vamzdynas		
Statybos pabaigos metai:	1998	Ilgis: m	21,55
Rekonstravimo pabaigos metai:		Medžiaga:	Plastikas
Skersmuo: mm	50	Gylis: m	2
Markė:			

Parėngė Matininkas Alvydas Alaburda

A.V.





## Kitų statinių kadastro duomenys

Adresas Marijampolės sav. Katiliškių k.

Unikalus Nr. 4400-3789-0581

Pavadinimas Nuotekų siurblinė

Pažymėjimas plane 38

Paskirtis Kiti inžineriniai statiniai

Kad. duomenų nustatymo 2015-04-17

Aprašymas

## Statinio duomenys

Statybos pradžios metai:	1998	Modernizavimo pradžios metai:	
Statybos pabaigos metai:	1998	Modernizavimo pabaigos metai:	
Rekonstravimo pradžios metai:		Papr. remonto pradžios metai:	
Rekonstravimo pabaigos metai:		Papr. remonto pabaigos metai:	
Kap. remonto pradžios metai:		Statinio kategorija:	II grupės nesudėtingas
Kap. remonto pabaigos metai:		Daikto būklė:	

## Statinio sudėtinių dalių kadastro duomenys

Pažymėjimas plane	Sudėtinė dalis		
38	Nuotekų siurblinė		
Statybos pradžios metai:	1998	Plotis: m	
Statybos pabaigos metai:	1998	Plotas: kv. m	
Rekonstravimo pradžios metai:		Tūris: kub. m	
Rekonstravimo pabaigos metai:		Gylis: m	6
Kap. remonto pradžios metai:		Baigtumo procentas: %	100
Kap. remonto pabaigos metai:		Aukštis: m	
Modernizavimo pradžios metai:		Ilgis: m	
Modernizavimo pabaigos metai:		Skersmuo: mm	1500
Papr. remonto pradžios metai:		Medžiaga:	Plastikas
Papr. remonto pabaigos metai:		Markė:	
Kiekis: vnt.	1		

Parengė Matininkas Alvydas Alaburda

A.V.



## Inžinerinių statinių kadastro duomenys

Adresas Marijampolės sav. Katiliškių k.

Unikalus Nr. 4400-3789-0692

Pavadinimas Buitinių nuotekų tinklai

Pažymėjimas plane 3KF

Paskirtis Nuotekų šalinimo tinklų

Aprašymas (Statinio kategorija - II grupės nesudėtingas)

Kad. duomenų nustatymo 2015-04-17

## Statinio duomenys

Statybos pradžios metai:	2004	Nuotekų linijos reikšmė:	Išvadinė
Statybos pabaigos metai:	2004	Nuotekų linijos rūšis:	Renkamoji
Rekonstravimo pradžios metai:		Nuotekų linijos būdas:	Buitinė
Rekonstravimo pabaigos metai:		Ilgis: m	34,1
Baigtumo procentas: %	100	Daikto būklė:	

## Statinio sudėtinių dalių kadastro duomenys

Pažymėjimas plane	Sudėtinė dalis		
3KF1	Vamzdynas su šuliniais		
Statybos pabaigos metai:	2004	Ilgis: m	18,47
Rekonstravimo pabaigos metai:		Medžiaga:	Plastikas
Skersmuo: mm	160	Gylis: m	2
Markė:			

Pažymėjimas plane	Sudėtinė dalis		
3KF2	Vamzdynas su šuliniais		
Statybos pabaigos metai:	2004	Ilgis: m	15,63
Rekonstravimo pabaigos metai:		Medžiaga:	Plastikas
Skersmuo: mm	110	Gylis: m	2
Markė:			

Pažymėjimas plane	Sudėtinė dalis		
46	Riebalų gaudyklė		
Statybos pabaigos metai:	2004	Medžiaga:	Plastikas
Rekonstravimo pabaigos metai:		Nuotekų įrenginio reikšmė:	Buitiniai
Tūris: kub. m	2	Markė:	
Plotas: kv. m			

Pažymėjimas plane	Sudėtinė dalis		
FŠ-45	Šulinys		
Statybos pabaigos metai:	2004	Gylis: m	1,22
Rekonstravimo pabaigos metai:		Skersmuo: mm	1000
Medžiaga:	Gelžbetonis	Ilgis: m	
Koordinatė X:	6050274,07	Plotis: m	
Koordinatė Y:	455638,08	Kiekis: vnt.	1
Tūris: kub. m			



# Statinio sudėtinių dalių kadastro duomenys

Pažymėjimas plane	Sudėtinė dalis		
FŠ-47	Šulinys		
Statybos pabaigos metai:	2004	Gylis: m	1,2
Rekonstravimo pabaigos metai:		Skersmuo: mm	1000
Medžiaga:	Gelžbetonis	Ilgis: m	
Koordinatė X:	6050284,16	Plotis: m	
Koordinatė Y:	455638,78	Kiekis: vnt.	1
Tūris: kub. m			

Parengė Matininkas Alvydas Alaburda



A.V.



## Inžinerinių statinių įkainojimas (perkainojimas)

Adresas Marijampolės sav. Katiliškių k.  
Unikalus Nr. 4400-3789-0392

Pavadinimas	Vertės nustatymo data	Įkainojimas (I), Perkainojimas (P)	Kasmetinis vertės mažinimo koeficientas	Matavimo vienetas	Kiekis	Kainynas ir lentelė	Vieneto statybos vertė po indeksavimo, Eur	Atkūrimo kaštai (statybinė vertė), Eur	Nusidėvėjimas %	Atkuriamoji vertė, Eur	Vietovės pataisos koeficientas	Vidutinė rinkos vertė, Eur
<b>1</b>	<b>2</b>	<b>3</b>	<b>4</b>	<b>5</b>	<b>6</b>	<b>7</b>	<b>8</b>	<b>9</b>	<b>10</b>	<b>11</b>	<b>12</b>	<b>13</b>
Vamzdynas su šuliniais 1V1	2015-04-17	I	4	m	195,82	NTK 2015- 4.1.12	45,47	8900	75	2230	1	2230
Vamzdynas su šuliniais 1V2	2015-04-17	I	4	m	50,6	NTK 2015- 4.1.12	45,47	2300	75	575	1	575
Vamzdynas su šuliniais 1V3	2015-04-17	I	5	m	44,32	NTK 2015- 4.1.16	46,05	2040	75	510	1	510
Vamzdynas su šuliniais 1V4	2015-04-17	I	4	m	122,99	NTK 2015- 4.1.12	42,28	5200	75	1300	1	1300
Vamzdynas su šuliniais 1V5	2015-04-17	I	5	m	421,04	NTK 2015- 4.1.16	34,46	14500	75	3630	1	3630
Vamzdynas su šuliniais 1V6	2015-04-17	I	4	m	22,91	NTK 2015- 4.1.12	42,28	969	75	242	1	242



\* 2 0 5 3 2 2 7 6 3 \*

Lapas 1 iš2




## Kitų statinių įkainojimas (perkainojimas)

Adresas Marijampolės sav. Katiliškių k.  
Unikalus Nr. 4400-3789-0549

Pavadinimas	Vertės nustatymo data	Įkainojimas (I), Perkainojimas (P)	Kasmetinis vertės mažinimo koeficientas	Matavimo vienetas	Kiekis	Kainynas ir lentelė	Vieneto statybos vertė po indeksavimo, Eur	Atkūrimo kaštai (statybinė vertė), Eur	Nusidėvėjimas %	Atkūriamoji vertė, Eur	Vietovės patalpos koeficientas	Vidutinė rinkos vertė, Eur
1	2	3	4	5	6	7	8	9	10	11	12	13
Artezinis gręžinys 1	2015-04-17	I	5	m	90	NTK 2015-4.1.7	150,6	13600	75	3390	1	3390
Viso								13600		3390		3390

Parengė Matininkas Alvydas Alaburda

A.V.



4 2 0 5 3 2 2 7 2 6 4 1

Lapas 1 iš 1


## Inžinerinių statinių įkainojimas (perkainojimas)

Adresas Marijampolės sav. Katiliškių k.  
Unikalus Nr. 4400-3789-0460

Pavadinimas	Vertės nustatymo data	Įkainojimas (I), Perkainojimas (P)	Kasmetinis vertės mažinimo koeficientas	Matavimo vienetas	Kiekis	Kainynas ir lentelė	Vieneto statybos vertė po indeksavimo, Eur	Atkūrimo kaštai (statybinė vertė), Eur	Nusidėvėjimas %	Atkuriamoji vertė, Eur	Vietovės patalpos koeficientas	Vidutinė rinkos vertė, Eur
1	2	3	4	5	6	7	8	9	10	11	12	13
Vamzdynas su šuliniais 2V1	2015-04-17	I	4	m	238,88	NTK 2015- 4.1.12	45,47	10900	68	3480	1	3480
Viso								10900		3480		3480

Parengė Matininkas Alvydas Alaburda

A.V.



4 2 0 5 3 2 2 E 9 7 3 4

Lapas 1 iš 1

## Kitų statinių įkainojimas (perkainojimas)

Adresas Marijampolės sav. Katiliškių k.  
Unikalus Nr. 4400-3789-0570

Pavadinimas	Vertės nustatymo data	Įkainojimas (I), Perkainojimas (P)	Kasmetinis vertės mažinimo koeficientas	Matavimo vienetas	Kiekis	Kainynas ir lentelė	Vieneto statybos vertė po indeksavimo, Eur	Atkūrimo kaštai (statybinė vertė), Eur	Nusidėvėjimas %	Atkuriamoji vertė, Eur	Vietovės pataisos koeficientas	Vidutinė rinkos vertė, Eur
1	2	3	4	5	6	7	8	9	10	11	12	13
Artezinis gręžinys 4683	2015-04-17	1	5	m	83	NTK 2015-4.1.7	150,6	12500	75	3120	1	3120
Viso								12500		3120		3120

Parengė Matininkas Alvydas Alaburdia

A.V.



4 2 3 5 3 2 2 6 6 3 4

Lapas 1 iš 1




## Inžinerinių statinių įkainojimas (perkainojimas)

Adresas Marijampolės sav. Katiliškių k.  
Unikalus Nr. 4400-3789-0505

Pavadinimas	Vertės nustatymo data	Įkainojimas (I), Perkainojimas (P)	Kasmetinis vertės mažinimo koeficientas	Matavimo vienetas	Kiekis	Kainynas ir lentelė	Vieneto statybos vertė po indeksavimo, Eur	Atkūrimo kaštai (statybinė vertė), Eur	Nusidėvėjimas %	Atkuriamoji vertė, Eur	Vietovės patalpos koeficientas	Vidutinė rinkos vertė, Eur
1	2	3	4	5	6	7	8	9	10	11	12	13
Vamzdynas su šuliniais 3V1	2015-04-17	I	4	m	316,16	NTK 2015- 4.1.12	45,47	14400	44	8050	1	8050
Viso								14400		8050		8050

Parengė Matininkas Alvydas Alaburda

A.V.




6 2 0 5 3 2 2 7 0 1 4

Lapas 1 iš 1

## Inžinerinių statinių įkainojimas (perkainojimas)

Adresas Marijampolės sav. Katiliškių k.  
Unikalus Nr. 4400-3789-0638

Pavadinimas	Vertės nustatymo data	Įkainojimas (I), Perkainojimas (P)	Kasmetinis vertės mažinimo koeficientas	Matavimo vienetas	Kiekis	Kainynas ir lentelė	Vieneto statybos vertė po indeksavimo, Eur	Atkūrimo kaštai (statybinė vertė), Eur	Nusidėvėjimas %	Atkuriamoji vertė, Eur	Vietovės pataisos koeficientas	Vidutinė rinkos vertė, Eur
<b>1</b>	<b>2</b>	<b>3</b>	<b>4</b>	<b>5</b>	<b>6</b>	<b>7</b>	<b>8</b>	<b>9</b>	<b>10</b>	<b>11</b>	<b>12</b>	<b>13</b>
Vamzdynas su šuliniais IKF1	2015-04-17	I	3,3	m	84,81	NTK 2015- 4.2.15	100,21	8500	75	2120	1	2120
Vamzdynas su šuliniais IKF2	2015-04-17	I	3,3	m	165,88	NTK 2015- 4.2.15	77,5	12900	75	3210	1	3210
Vamzdynas su šuliniais IKF3	2015-04-17	I	4	m	12,3	NTK 2015- 4.2.17	49,53	609	75	152	1	152
Vamzdynas su šuliniais IKF4	2015-04-17	I	3,3	m	421,38	NTK 2015- 4.2.15	73,56	31000	75	7750	1	7750
Vamzdynas su šuliniais IKF5	2015-04-17	I	3,3	m	412,14	NTK 2015- 4.2.15	64,59	26600	75	6660	1	6660
Vamzdynas su šuliniais IKF6	2015-04-17	I	4	m	42,67	NTK 2015- 4.2.31	77,91	3320	75	831	1	831
Vamzdynas su šuliniais IKF7	2015-04-17	I	3,3	m	65,29	NTK 2015- 4.2.21	46,63	3040	75	761	1	761
Vamzdynas su šuliniais IKF8	2015-04-17	I	2,9	m	66,7	NTK 2015- 4.2.23	68,35	4560	75	1140	1	1140
Vamzdynas su šuliniais IKF9	2015-04-17	I	4	m	105,13	NTK 2015-	77,91	8190	75	2050	1	2050



6 2 0 5 3 2 2 8 3 7 4


1		2	3	4	5	6	7	8	9	10	11	12	13
							4.2.31						
Viso									98700		24700		24700

Parengė Matininkas Alvydas Alaburda



A.V.

23-Bal-2015 18:20:12



23-Bal-2015 18:20:12

Lapas 2 iš 2


## Inžinerinių statinių įkainojimas (perkainojimas)

Adresas Marijampolės sav. Katiliškių k.  
Unikalus Nr. 4400-3789-0681

Pavadinimas	Vertės nustatymo data	Įkainojimas (I), Perkainojimas (P)	Kasmetinis vertės mažinimo koeficientas	Matavimo vienetas	Kiekis	Kainynas ir lentelė	Vieneto statybos vertė po indeksavimo, Eur	Atkurimo kaštai (statybinė vertė), Eur	Nusidėvėjimas %	Atkuriamoji vertė, Eur	Vietovės pataisos koeficientas	Vidutinė rinkos vertė, Eur
<b>1</b>	<b>2</b>	<b>3</b>	<b>4</b>	<b>5</b>	<b>6</b>	<b>7</b>	<b>8</b>	<b>9</b>	<b>10</b>	<b>11</b>	<b>12</b>	<b>13</b>
Vamzdynas su šuliniais 2KF1	2015-04-17	I	3,3	m	103,16	NTK2015-4.2.21	70,38	7260	56	3190	1	3190
Vamzdynas su šuliniais 2KF2	2015-04-17	I	3,3	m	76,93	NTK2015-4.2.21	58,21	4480	56	1970	1	1970
Vamzdynas su šuliniais 2KF3	2015-04-17	I	3,3	m	125,9	NTK2015-4.2.21	50,1	6310	56	2780	1	2780
Vamzdynas su šuliniais 2KF4	2015-04-17	I	3,3	m	34,16	NTK2015-4.2.21	46,63	1590	56	701	1	701
Vamzdynas su šuliniais 2KF5	2015-04-17	I	3,3	m	22,49	NTK2015-4.2.21	46,63	1050	56	461	1	461
<b>Viso</b>								<b>20700</b>		<b>9100</b>		<b>9100</b>

Parengė Matininkas Alvydas Alaburda

A.V.



0 2 0 5 3 2 2 5 6 9 3 4

Lapas 1 iš 1

## Inžinerinių statinių įkainojimas (perkainojimas)

Adresas Marijampolės sav. Katiliškių k.  
Unikalus Nr. 4400-3789-0627

Pavadinimas	Vertės nustatymo data	Įkainojimas (I), Perkainojimas (P)	Kasmetinis vertės mažinimo koeficientas	Matavimo vienetas	Kiekis	Kainynas ir lentelė	Vieneto statybos vertė po indeksavimo, Eur	Atkūrimo kaštai (statybinė vertė), Eur	Nusidėvėjimas %	Atkuriamoji vertė, Eur	Vietovės patalpos koeficientas	Vidutinė rinkos vertė, Eur
1	2	3	4	5	6	7	8	9	10	11	12	13
Vamzdynas 2KS1	2015-04-17	1	3,3	m	21,55	NTK 2015- 4.2.24	35,04	755	56	332	1	332
Viso								755		332		332

Parengė Matininkas Alvydas Alaburda

A.V.



\* 2 3 5 3 2 2 5 2 8 3 \*

Lapas 1 iš 1

23-Bal-2015 18:20:31


Kitų statinių įkainojimas (perkainojimas)

Adresas Marijampolės sav. Katiliškių k.  
Unikalus Nr. 4400-3789-0581

Pavadinimas	Vertės nustatymo data	Įkainojimas (I), Perkainojimas (P)	Kasmetinis vertės mažinimo koeficientas	Matavimo vienetas	Kiekis	Kainynas ir lentelė	Vieneto statybos vertė po indeksavimo, Eur	Atkūrimo kaštai (statybinė vertė), Eur	Nusidėvėjimas %	Atkuriamoji vertė, Eur	Vietovės patalpos koeficientas	Vidutinė rinkos vertė, Eur
1	2	3	4	5	6	7	8	9	10	11	12	13
Nuotekų siurblinė 38	2015-04-17	I	2,9	vnt.	1	NTK 2015- 4.2.27	8200	8200	49	4180	1	4180
Viso								8200		4180		4180

Parengė Matininkas Alvydas Alaburda

A.V.



## Inžinerinių statinių įkainojimas (perkainojimas)

Adresas Marijampolės sav. Katiliškių k.  
Unikalus Nr. 4400-3789-0692

Pavadinimas	Vertės nustatymo data	Įkainojimas (I), Perkainojimas (P)	Kasmetinis vertės mažinimo koeficientas	Matavimo vienetas	Kiekis	Kainynas ir lentelė	Vieneto statybos vertė po indeksavimo, Eur	Atkūrimo kaštai (statybinė vertė), Eur	Nusidėėjimas %	Atkuriamoji vertė, Eur	Vietovės pataisos koeficientas	Vidutinė rinkos vertė, Eur
1	2	3	4	5	6	7	8	9	10	11	12	13
Vamzdynas su šuliniais 3KF1	2015-04-17	I	3,3	m	18,47	NTK 2015- 4,2,21	50,1	925	36	592	1	592
Vamzdynas su šuliniais 3KF2	2015-04-17	I	3,3	m	15,63	NTK 2015- 4,2,21	46,63	729	36	466	1	466
Riebalų gaudyklė 46	2015-04-17	I	3,3	kub.	2	NTK 2015- 4,2,11,1	771,84	1540	36	988	1	988
Viso								3190		2050		2050

Parengė Matinkas Alvydas Alaburda

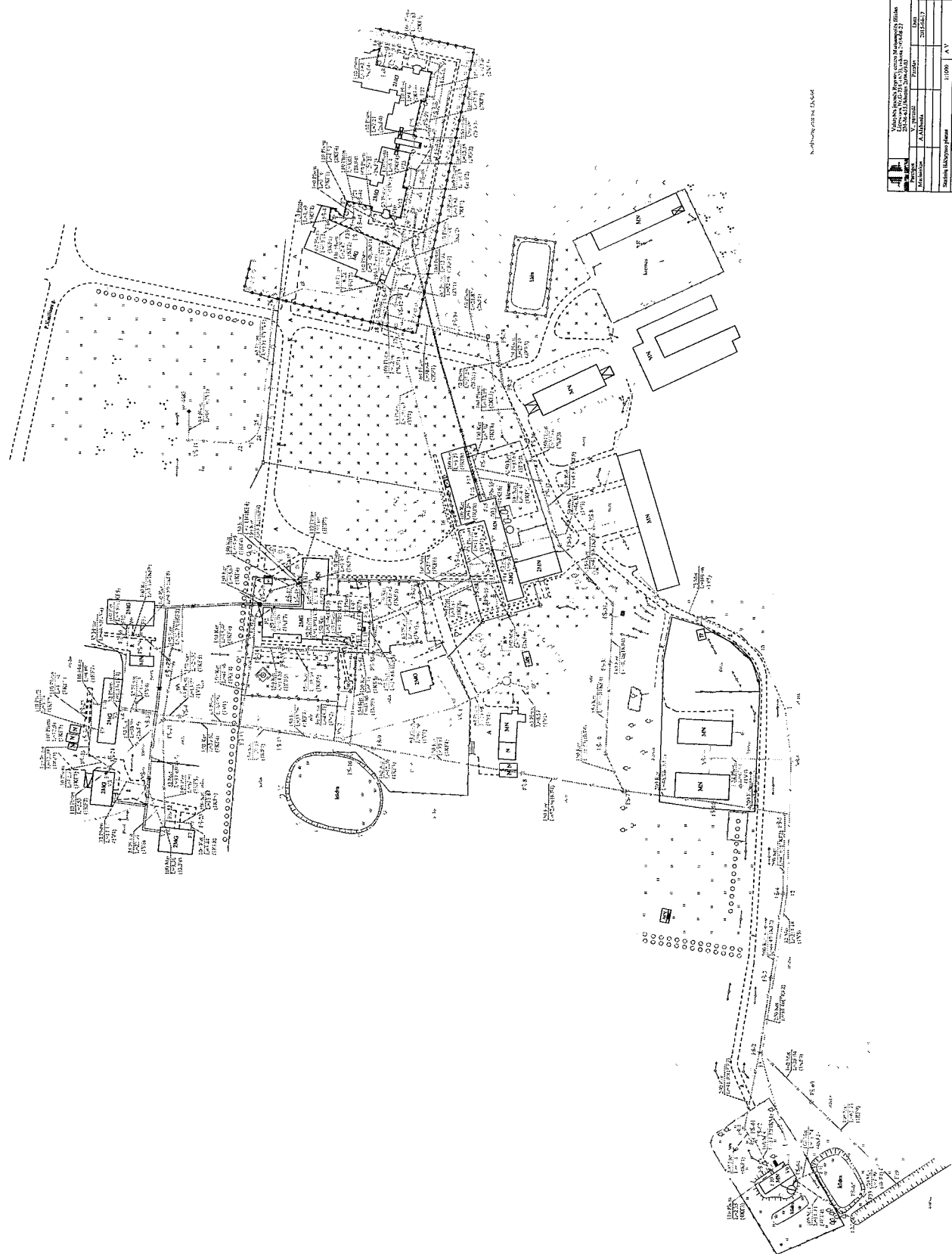
A.V.




4 2 0 5 3 2 2 5 0 5 7 4

23-Bal-2015 18:20:49

Lapas 1 iš 1

[illegible]



[illegible]

Kordinacijų sistema: IXS-94



Valstybės įmonės Registrų centro Marijampolės filialas  
Licencijos Nr.G-734 - (623), išduota 2008-08-27

[illegible]

**Valstybės įmonės Registrų centro Marijampolės filialas**

**NEKILNOJAMOJO DAIKTO  
KADASTRINIŲ MATAVIMŲ BYLA**

**Tomas: 2**

**Nekilnojamojo turto objektas: Inžinerinis statinys**

**Bylos Nr.: 18/6867**

**Registro Nr.: 70/48212 (Statiniai)**

**Adresas: Marijampolės sav. Katiliškių k. Petro Katiliaus g.  
26B**

**Lapų skaičius: 12**



***SUDERINTA***

**Valstybės įmonės Registrų centro Marijampolės filialas**

***Elektroniniu parašu pasirašė: Džineta Grigaliauskienė***

***Pareigos: Vyresnioji kadastro specialistė***

***Laiko žyma: 2015-04-27 15:32:35***


Bylos Nr. 18/6867  
Tomo Nr. 2  
Registro 70/48212

## BYLOS TOMO VIDAUS APYRAŠAS

Eil. Nr.	Dokumento pavadinimas	Dokumento		Lapų skaič.	Bylos lapų numeriai	Pastabos
		Nr.	Data			
1	Vietovės schema		2015-04-17	1	1	
2	Statinio planas "STATINIŲ IŠDĖSTYMO PLANAS"		2015-04-17	1	2	
3	Koordinačių žiniaraštis KZ		2015-04-17	2	3-4	
4	Inžinerinių statinių kadastro duomenys 1C FORMA		2015-04-17	2	5-6	
5	Inžinerinių statinių įkainojimas (perkainojimas) 2C FORMA		2015-04-17	2	7-8	

Vidaus apyrašo lapų 8

Matininkas Alvydas Alaburda



# IŠDĖSTYMO PLANAS M 1:500

Gatvė	
Kaimas (miestelis)	Katiliškių
Miestas	
Savivaldybė	Marijampolės
Objekto pavadinimas	Buitinių nuotekų tinklai 4KF
Unikalus Nr.	4400-3789-078.1

## KOORDINAČIŲ ŽINIARAŠTIS

Koordinatų sistema: LKS-94								
Taško Nr.	X	Y	Taško Nr.	X	Y	Taško Nr.	X	Y
FŠ-1	6050064.46	455166.93						
FŠ-61	6050061.02	455161.84						
FŠ-63	6050050.88	455144.99						
F30	6050049.54	455143.05						
FŠ-64	6050037.38	455140.38						
F31	6050026.59	455145.01						
F32	6050005.99	455119.87						
FŠ-65	6050003.31	455134.30						
F33	6049998.82	455128.81						

Žiniaraštį sudarė:

Matininkas



A. Alaburda

2015-04-17  
(data)

IŠDĖSTYMO PLANAS M 1:500

Gatvė	
Kaimas (miestelis)	Katiliškių
Miestas	
Savivaldybė	Marijampolės
Objekto pavadinimas	Buitinių nuotekų slėginiai tinklai IKS
Unikalus Nr.	4400-3789-0792

# KOORDINAČIŲ ŽINIARAŠTIS

[illegible]

Žiniaraštų sudare:

## Matininkas

A. Alaburda

2015-04-17  
{data}

## Inžinerinių statinių kadastro duomenys

Adresas Marijampolės sav. Katiliškių k. Petro Katiliaus g. 26B

Unikalus Nr. 4400-3789-0781

Pavadinimas Buitinių nuotekų tinklai

Pažymėjimas plane 4KF

Paskirtis Nuotekų šalinimo tinklų

Kad. duomenų nustatymo 2015-04-17

Aprašymas (Statinio kategorija - II grupės nesudėtingas)

## Statinio duomenys

Statybos pradžios metai:	1974	Nuotekų linijos reikšmė:	Išvadinė
Statybos pabaigos metai:	1974	Nuotekų linijos rūšis:	Renkamoji
Rekonstravimo pradžios metai:		Nuotekų linijos būdas:	Buitinė
Rekonstravimo pabaigos metai:		Ilgis: m	64,82
Baigtumo procentas: %	100	Daikto būklė:	

## Statinio sudėtinių dalių kadastro duomenys

Pažymėjimas plane	Sudėtinė dalis		
4KF1	Vamzdynas		
Statybos pabaigos metai:	1974	Ilgis: m	6,14
Rekonstravimo pabaigos metai:		Medžiaga:	Plienas
Skersmuo: mm	200	Gylis: m	2
Markė:			

Pažymėjimas plane	Sudėtinė dalis		
4KF2	Vamzdynas		
Statybos pabaigos metai:	1974	Ilgis: m	11,74
Rekonstravimo pabaigos metai:		Medžiaga:	Plienas
Skersmuo: mm	160	Gylis: m	2
Markė:			

Pažymėjimas plane	Sudėtinė dalis		
4KF3	Vamzdynas		
Statybos pabaigos metai:	1974	Ilgis: m	2,35
Rekonstravimo pabaigos metai:		Medžiaga:	Plastikas
Skersmuo: mm	110	Gylis: m	2
Markė:			

Pažymėjimas plane	Sudėtinė dalis		
4KF4	Vamzdynas		
Statybos pabaigos metai:	1974	Ilgis: m	44,59
Rekonstravimo pabaigos metai:		Medžiaga:	Plienas
Skersmuo: mm	100	Gylis: m	2
Markė:			

Parengė Matininkas Alvydas Alaburda

A.V.

23-Bal-2015 18:21:00



\* 1 0 5 3 2 2 4 0 5 1 \*

Lapas 1 iš 1

# Inžinerinių statinių kadastro duomenys

IC FORMA

**Adresas** Marijampolės sav. Katiliškių k. Petro Katiliaus g. 26B

**Unikalus Nr.** 4400-3789-0792

**Pavadinimas** Buitinių nuotekų slėginiai tinklai

**Pažymėjimas plane** IKS

**Paskirtis** Nuotekų šalinimo tinklų

**Aprašymas** (Statinio kategorija - II grupės nesudėtingas)

**Kad. duomenų nustatymo** 2015-04-17

## Statinio duomenys

Statybos pradžios metai:	1974	Nuotekų linijos reikšmė:	Ivadinė
Statybos pabaigos metai:	1974	Nuotekų linijos rūšis:	Slėginė
Rekonstravimo pradžios metai:		Nuotekų linijos būdas:	Buitinė
Rekonstravimo pabaigos metai:		Ilgis: m	17,72
Baigtumo procentas: %	100	Daikto būklė:	

## Statinio sudėtinių dalių kadastro duomenys

Pažymėjimas plane	Sudėtinė dalis		
IKS1	Vamzdynas		
Statybos pabaigos metai:	1974	Ilgis: m	17,72
Rekonstravimo pabaigos metai:		Medžiaga:	Plienas
Skersmuo: mm	160	Gylis: m	2
Markė:			

Parengė Matininkas Alvydas Alaburda

A.V.



## Inžinerinių statinių įkainojimas (perkainojimas)

Adresas Marijampolės sav. Katiliškių k. Petro Katiliaus g. 26B  
Unikalus Nr. 4400-3789-0781

Pavadinimas	Vertės nustatymo data	Įkainojimas (P)	Kasmetinis vertės mažinimo koeficientas	Matavimo vienetas	Kiekis	Kainynas ir lentelė	Vieneto statybos vertė po indeksavimo, Eur	Atkūrimo kaštai (statybine verte), Eur	Nusidėvėjimas %	Atkuriamoji vertė, Eur	Vietovės patalpos koeficientas	Vidutinė rinkos vertė, Eur
<b>I</b>	<b>2</b>	<b>3</b>	<b>4</b>	<b>5</b>	<b>6</b>	<b>7</b>	<b>8</b>	<b>9</b>	<b>10</b>	<b>11</b>	<b>12</b>	<b>13</b>
Vamzdynas 4KF1	2015-04-17	I	4	m	6,14	NTK 2015-4.2.31	128,59	790	75	197	1	197
Vamzdynas 4KF2	2015-04-17	I	4	m	11,74	NTK 2015-4.2.31	101,66	1190	75	298	1	298
Vamzdynas 4KF3	2015-04-17	I	3,3	m	2,35	NTK 2015-4.2.7	22,01	52	75	13	1	13
Vamzdynas 4KF4	2015-04-17	I	4	m	44,59	NTK 2015-4.2.31	77,91	3470	75	869	1	869
<b>Viso</b>								<b>5500</b>		<b>1380</b>		<b>1380</b>

Parengė Matininkas Alvydas Alaburdia

A.V.



\* 2 0 5 3 2 4 0 5 2 \*



## Inžinerinių statinių įkainojimas (perkainojimas)

Adresas Marijampolės sav. Katiliškių k. Petro Katiliaus g. 26B  
Unikalus Nr. 4400-3789-0792

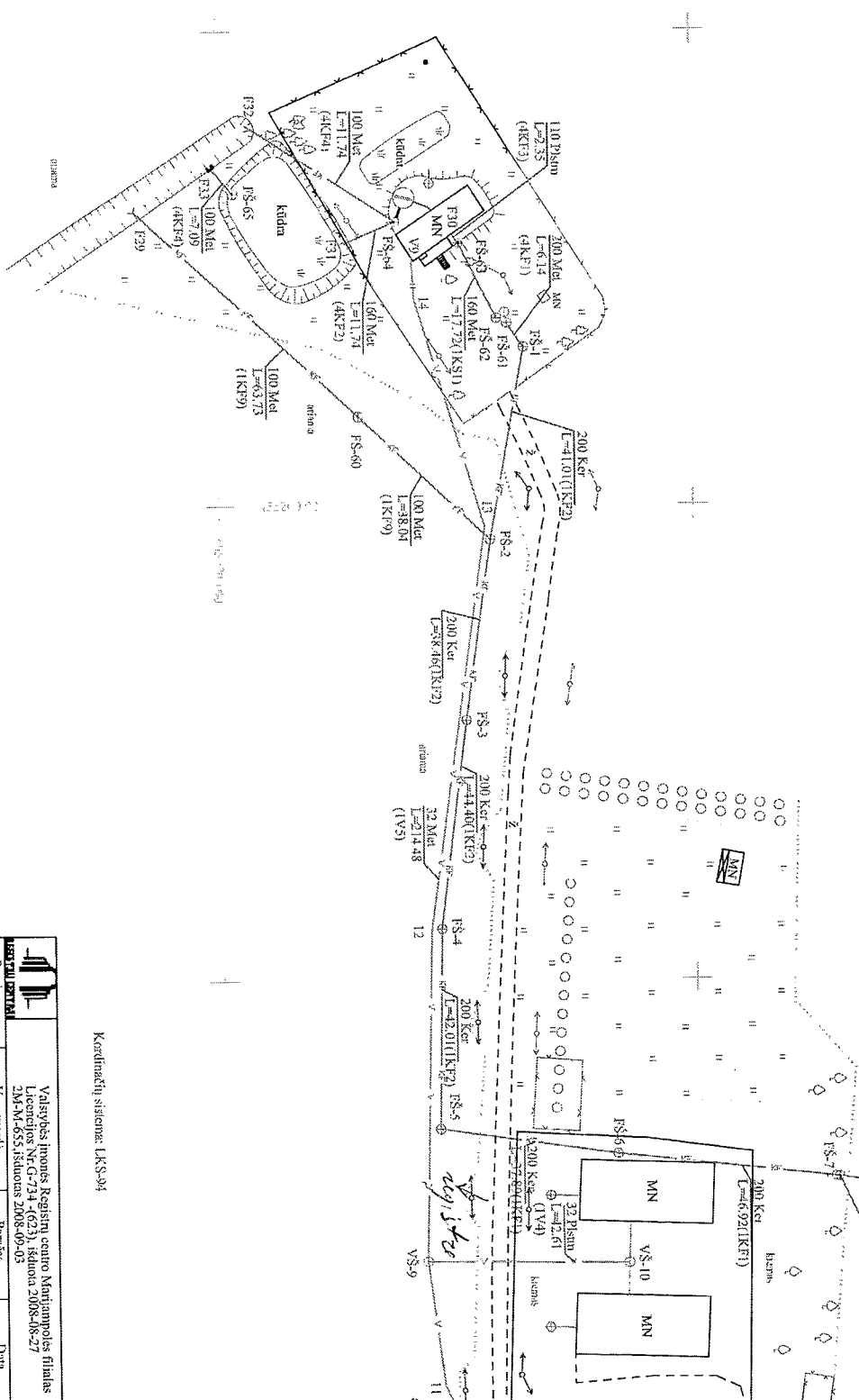
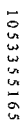
Pavadinimas	Vertės nustatymo data	Įkainojimas (I), Perkainojimas (P)	Kasmetinis vertės mažinimo koeficientas	Matavimo vienetas	Kiekis	Kainynas ir lentelė	Vieneto statybos vertė po indeksavimo, Eur	Atkurimo kaštai (statybinė vertė), Eur	Nusidėvėjimas %	Atkuriamoji vertė, Eur	Vietovės patalpos koeficientas	Vidutinė rinkos vertė, Eur
1	2	3	4	5	6	7	8	9	10	11	12	13
Vamzdynas IKS1	2015-04-17	I	4	m	17,72	NTK 2015- 4.2.23	79,36	1410	75	352	1	352
Viso								1410		352		352

Parengė Matininkas Alvydas Alaburda

A.V.



4 400 3789 0792



Kordināciju sistēma: LKS-94

[illegible]